


Выписка из Единого государственного реестра недвижимости об объекте недвижимости


Сведения о характеристиках объекта недвижимости

На основании запроса от 08.06.2020, поступившего на рассмотрение 08.06.2020, сообщаем, что согласно записям Единого государственного реестра недвижимости:

Раздел 1 Лист 1

Земельный участок		Вид объекта недвижимости	
Лист №1 Раздел 1	Всего листов раздела 1: 3	Всего разделов: 8	Всего листов выписки: 16
8 июня 2020г. № КУВН-002/2020-2783235	59:01:4410752:919		
Кадастровый номер:	59:01:4410752		
Номер кадастрового квартала:	12.12.2014		
Дата присвоения кадастрового номера:			
Ранее присвоенный государственный учетный номер:	Данные отсутствуют		
Адрес (местоположение):	Пермский край, г. Пермь, Дзержинский район, ул. Барамзинной, 38		
Площадь, м ² :	4829 +/- 17		
Кадастровая стоимость, руб.:	61224227.06		
Кадастровые номера расположенных в пределах земельного участка объектов недвижимости:	59:01:0000000:77516, 59:01:4410752:19, 59:01:4410752:1034		
Кадастровые номера объектов недвижимости, из которых образован объект недвижимости:	данные отсутствуют		
Кадастровые номера образованных объектов недвижимости:	данные отсутствуют		
Категория земель:	Земли населенных пунктов		
Виды разрешенного использования:	Многоэтажная жилая застройка (высотная застройка)		
Сведения о кадастровом инженере:	данные отсутствуют		
Сведения о лесах, водных объектах и об иных природных объектах, расположенных в пределах земельного участка:	данные отсутствуют		
Сведения о том, что земельный участок полностью или частично расположен в границах зоны с особыми условиями использования территории или территории объекта культурного наследия:	данные отсутствуют		
Сведения о том, что земельный участок расположен в границах особой экономической зоны, территории опережающего социально-экономического развития, зоны территориального развития в Российской Федерации, ипотечной зоны:	данные отсутствуют		
ПОЛНОЕ НАИМЕНОВАНИЕ ДОЛЖНОСТИ	ИНЖЕНЕР	ПОДПИСЬ	ИНИЦИАЛЫ, ФАМИЛИЯ



Земельный участок		
вид объекта недвижимости		
Лист №2 Раздел 1	Всего листов раздела 1: 3	Всего разделов: 8
8 июня 2020г. № КУВИ-002/2020-2783235		Всего листов выписки: 16
Кадастровый номер: 59:01:4410752:919		
Сведения о том, что земельный участок расположен в границах особо охраняемой природной территории, охотничьих угодий, лесничеств, лесопарков:	данные отсутствуют	
Сведения о результатах проведения государственного земельного надзора:	данные отсутствуют	
Сведения о расположении земельного участка в границах территории, в отношении которой утвержден проект межевания территории:	данные отсутствуют	
Условный номер земельного участка:	данные отсутствуют	
Сведения о принятии акта и (или) заключении договора, предусматривающих предоставление в соответствии с земельным законодательством исполнительным органом государственной власти или органом местного самоуправления, находящегося в государственной или муниципальной собственности земельного участка для строительства наемного дома социального использования или наемного дома коммерческого использования:	данные отсутствуют	
Сведения о том, что земельный участок или земельные участки образованы на основании решения об изъятии земельного участка и (или) расположенного на нем объекта недвижимости для государственных или муниципальных нужд:	данные отсутствуют	
Сведения о том, что земельный участок образован из земель или земельного участка, государственная собственность на которые не разграничена:	данные отсутствуют	
Сведения о наличии земельного спора о местоположении границ земельных участков:	данные отсутствуют	
Статус записи об объекте недвижимости:	Сведения об объекте недвижимости имеют статус "актуальные"	
Особые отметки:	Сведения об ограничениях права на объект недвижимости, обременениях данного объекта, не зарегистрированных в реестре прав, ограничений прав и обременений недвижимого имущества: Вид ограничения (обременения): Ограничения прав на земельный участок, предусмотренные статьями 56, 56.1 Земельного кодекса Российской Федерации; Срок действия: с 27.04.2015; Реквизиты документа-основания: Постановление "Об утверждении Федеральных правил использования воздушного пространства Российской Федерации" от 11.03.2010 № 138 выдан: Правительство Российской Федерации. Вид ограничения (обременения): Ограничения прав на земельный участок, предусмотренные статьями 56, 56.1 Земельного кодекса Российской Федерации; Срок действия: с 20.04.2016; Реквизиты документа-основания: Постановление "О порядке установления охранных зон объектов электросетевого хозяйства и особых условий использования земельных участков, расположенных в границах таких зон" от 24.02.2009 № 160 выдан: Правительство РФ.	
ПОЛНОЕ наименование должности	подпись	инициалы, фамилия
		

Земельный участок

вид объекта недвижимости

Лист №3 Раздел 1

Всего листов раздела 1: 3

Всего разделов: 8

Всего листов выписки: 16

8 июня 2020г. № КУВИ-002/2020-2783235


Кадастровый номер:

59:01:4410752:919

Получатель выписки:

Аликин Денис Владимирович

ПОЛНОЕ НАИМЕНОВАНИЕ ДОЛЖНОСТИ	ПОДПИСЬ	ИНИЦИАЛЫ, ФАМИЛИЯ
ИНЖЕНЕР		А.А.А.А.А.А.




Выписка из Единого государственного реестра недвижимости об объекте недвижимости

Сведения о зарегистрированных правах

Земельный участок			
вид объекта недвижимости			
Лист №1	Раздел 2	Всего листов раздела 2: 2	Всего разделов: 8
8 июня 2020г. № КУВИ-002/2020-278235			Всего листов выписки: 16
Кадастровый номер: 59:01:4410752:919			

1	Правообладатель (правообладатели):	1.1	Общество с ограниченной ответственностью "Специализированный застройщик "ЭТТО", ИНН: 5905062757
2	Вид, номер и дата государственной регистрации права:	2.1	Собственность 59:01:4410752:919-59/082/2020-6 08.05.2020 13:10:26
3	Ограничение прав и обременение объекта недвижимости:		не зарегистрировано
4	Договоры участия в долевом строительстве:		не зарегистрировано
5	Заявленные в судебном порядке права требования:		данные отсутствуют
6	Сведения о возражении в отношении зарегистрированного права:		данные отсутствуют
7	Сведения о наличии решения об изъятии объекта недвижимости для государственных и муниципальных нужд:		данные отсутствуют
8	Сведения о невозможности государственной регистрации без личного участия правообладателя или его законного представителя:		данные отсутствуют
9	Правопритязания и сведения о наличии поступивших, но не рассмотренных заявлений о проведении государственной регистрации права (перехода, прекращения права), ограничения права или обременения объекта недвижимости, сделки в отношении объекта недвижимости		отсутствуют



ПОЛНОЕ НАИМЕНОВАНИЕ ДОЛЖНОСТИ	И. И. И.	инициалы, фамилия


Земельный участок
вид объекта недвижимости

Лист №2 Раздел 2 Всего листов раздела 2: 2 Всего разделов: 8 Всего листов выписки: 16

8 июня 2020г. № КУВИ-002/2020-2783235
Кадастровый номер: 59:01:4410752:919

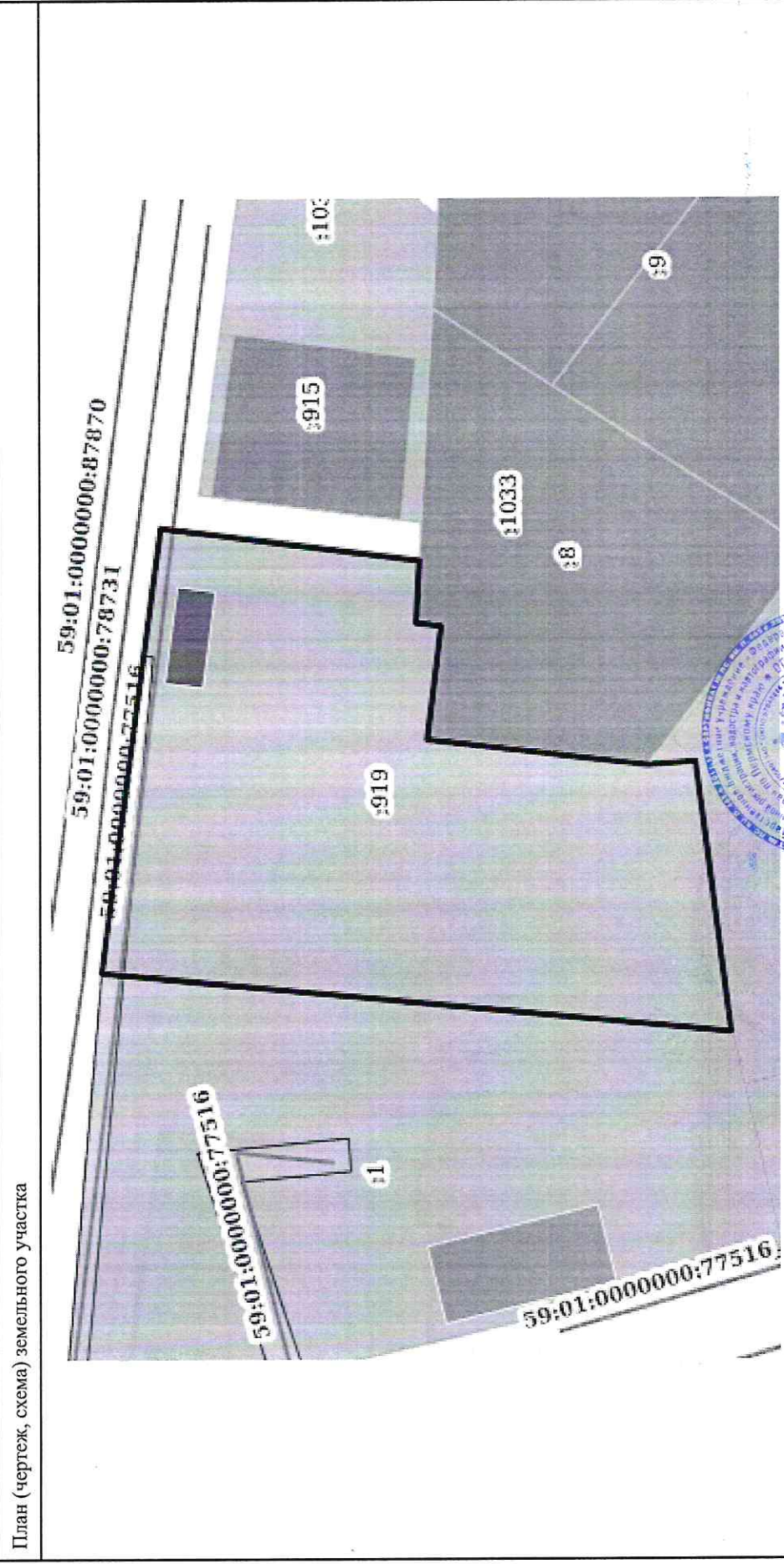
10	Сведения об осуществлении государственной регистрации сделки, права, ограничения права без необходимого в силу закона согласия третьего лица, органа:	данные отсутствуют
11	Сведения о невозможности государственной регистрации перехода, прекращения, ограничения права на земельный участок из земель сельскохозяйственного назначения:	данные отсутствуют

ПОЛНОЕ НАИМЕНОВАНИЕ ДОЛЖНОСТИ ПОДПИСЬ ИНИЦИАЛЫ, ФАМИЛИЯ



Выписка из Единого государственного реестра недвижимости об объекте недвижимости
 Описание местоположения земельного участка

Земельный участок			
вид объекта недвижимости			
Лист №1	Раздел 3	Всего листов раздела 3: 1	Всего разделов: 8
8 июня 2020г. № КУВИ-002/2020-2783235			
Кадастровый номер:			



Масштаб 1:900	Условные обозначения:
полное наименование должности	подпись
	инициалы, фамилия




Выписка из Единого государственного реестра недвижимости об объекте недвижимости
 Описание местоположения земельного участка


Земельный участок			
вид объекта недвижимости			
Лист №1	Раздел 3.1	Всего листов раздела 3.1: 6	Всего разделов: 8
8 июня 2020г. № КУВИ-002/2020-2783235		Всего листов выписки: 16	
Кадастровый номер:		59:01:4410752:919	

Описание местоположения границ земельного участка							
№ п/п	Номер точки	Дирекционный угол	Горизонтальное положение, м	Описание закрепления на местности	Кадастровые номера смежных участков	Сведения об адресах правообладателей смежных земельных участков	
						начальная	конечная
1	2	3	4	5	6	7	8
1	1.1.1	1.1.2	97°36.3'	68.53	-	данные отсутствуют	данные отсутствуют
2	1.1.2	1.1.3	187°15.2'	39.76	-	данные отсутствуют	данные отсутствуют

ПОЛНОЕ НАИМЕНОВАНИЕ ДОЛЖНОСТИ	ИНЖЕНЕР	ПОДПИСЬ	ИНИЦИАЛЫ, ФАМИЛИЯ
			КАДАУШЕВ



Земельный участок		Вид объекта недвижимости		Всего листов выписки: 16	
Лист №2. Раздел 3.1		Всего листов раздела 3.1: 6		Всего разделов: 8	
8 июня 2020г. № КУВИ-002/2020-2783235		59:01:4410752:919			
Кадастровый номер:		59:01:4410752:1033, 59:01:4410752:8			
3	1.1.3	1.1.4	273*5.8'	9.44	<p>614046, край Пермский, г.Пермь, ул.Барамзиной Татьяны, д.42/2, кв.31; край Пермский, г. Пермь, ул. Чердынская, д. 21, кв 19</p> <p>; 614046, край Пермский, г. Пермь, ул. Барамзиной Татьяны, д.42/2, кв.37; 614046, край Пермский, г. Пермь, ул. Барамзиной Татьяны, д.42/2, кв.82; 620137, обл Свердловская, г Екатеринбург, ул Данилы Зверева, д.6, кв.66; 617060, край Пермский, г. Краснокамский р-н, г Краснокамск, ул Нефтяная, д.3; 617472, Пермский край, г. Кунгур, ул. Бачурина, д. 21а, кв. 9; Пермский край, Оханский район, г.Оханск, ул.Волкова, д.76, кв.11; 614046, край Пермский, г.Пермь, ул.Барамзиной Татьяны, д.42, к.2, кв.85; 614046, край Пермский, г. Пермь, ул. Барамзиной Татьяны, д.42/2, кв.70; край Пермский, г. Березники, ул. Свободы, д.16, кв.64; 614046, край Пермский, г.Пермь, ул.Барамзиной Татьяны, д.42/2, кв.59; 614046, край Пермский, г.Пермь, ул. Барамзиной Татьяны, д.42/2, кв.37; 614046, край Пермский, г.Пермь, ул.Барамзиной Татьяны, д.42/2, кв.56; 618230, край Пермский, г.Чусовой, пгт ул.Барамзиной Татьяны, д.42/2, кв.14;</p> <p>Скальный, ул. Калинина, д.14;</p> <p>Пермский край, г.Чусовой, ул.Береговая, д.31; 614046, край Пермский, г. Пермь, ул. Барамзиной Татьяны, д.42/2, кв.36; 614046, край Пермский, г. Пермь, ул. Папанинцев, д.16, кв.1; 614046, край Пермский, г. Пермь, ул. Барамзиной Татьяны, д.42, к.2, кв.1; край Пермский, г. Пермь, ул. Чердынская, д.42, кв.94; край Пермский, г. Пермь, ул. Чердынская, д.42, кв.94; 614046, край Пермский, г. Пермь, ул. Барамзиной Татьяны, д.42/2, кв.46; 614046, край Пермский, г. Пермь, ул. Барамзиной Татьяны, д.42/2, кв.3; 614046, край Пермский, г. Пермь, ул. Барамзиной Татьяны, д.42/2, кв.79; 614046, край Пермский, г. Пермь, ул. Барамзиной Татьяны, д.42, к.2, кв.54; 614046, край Пермский, г. Пермь, ул. Барамзиной Татьяны, д.42/2, кв.33; 618120, край Пермский, Осинский р-н, г.Оса, ул. Бианки, д.22, кв.70; 614046, край Пермский, г. Пермь, ул. Барамзиной Татьяны, д.42/2, кв.78; 614033, край Пермский, г. Пермь, ул. Новосибирская, д.4, кв.36; 614087, Пермский край, г. Пермь, ул. Малкова, д.30, к.а, кв.16; 614046, край Пермский, г. Пермь, ул. Василия Каменского, д.5, кв.22; 614046, край Пермский, г. Пермь, ул. Барамзиной Татьяны, д.42/2, кв.2; 614046, край Пермский, г. Пермь, ул. Барамзиной Татьяны, д.42/2, кв.75; DU42@mail.ru, 614046, край Пермский, г. Пермь, ул. Барамзиной Татьяны, д.42, корпус 2, кв.75; 614046, край Пермский, г. Пермь, ул. Барамзиной Татьяны, д.42, к.2, кв.22; край Пермский, г. Пермь, ул. Челюскинцев д.23, кв.104; Пермский край, г.Пермь, Дзержинский район, пр.Якуба Цеткин, д.19а, кв.29; Пермский край, г.Пермь, Свердловский район, ул.Клары Цеткин, д.19а, кв.29; Пермский край, г.Пермь, ул.Барамзиной, д.42/2, кв.82; gelezob8@mail.ru, Пермский район, ул. Чердынская, д.21, кв.19; Пермский край, г.Пермь, Индустриальный район, ул. Чердынская, д.21, кв.19; Пермский край, г. Пермь, Дзержинский район, ул. Барамзиной, д.42/2, кв.9</p>
				полное наименование должности	инициалы, фамилия
				подпись	



Земельный участок

Вид Объекта недвижимости

Лист №3 Раздел 3.1

Всего листов раздела 3.1: 6

Всего разделов: 8

Всего листов выписки: 16

8 июня 2020г. № КУВИ-002/2020-2783235

Кадастровый номер:

59:01:4410752:919

4	1.1.4	1.1.5	187°1,9'	3,84	-	59:01:4410752:1033, 59:01:4410752:8	614046, край Пермский, г.Пермь, ул.Барамзинной Татьяны, д.42/2, кв.31; край Пермский, г.Пермь, ул.Чердынская, д.21, кв.19 ; 614046, край Пермский, г.Пермь, ул.Барамзинной Татьяны, д.42/2, кв.37; 614046, край Пермский, г.Пермь, ул.Барамзинной Татьяны, д.42/2, кв.82; 620137, обл.Свердловская, г.Екатеринбург, ул.Даниила Зверева, д.6, кв.66; 617060, край Пермский, Краснокамский р-н, г.Краснокамск, ул.Нефтяная, д.3; 617472, Пермский край, г.Кунгур, ул.Вачурина, д.21а, кв.9; Пермский край, Оханский район, г.Оханск, ул.Волкова, д.76, кв.11; 614046, край Пермский, г.Пермь, ул.Барамзинной Татьяны, д.42, кв.2, кв.85; 614046, край Пермский, г.Пермь, ул.Барамзинной Татьяны, д.42/2, кв.70; край Пермский, г.Березники, ул.Свободы, д.16, кв.64; 614046, край Пермский, г.Пермь, ул.Барамзинной Татьяны, д.42, кв.50; адрес отсутствует; 614046, край Пермский, г.Пермь, ул.Барамзинной Татьяны, д.42/2, кв.59; 614046, край Пермский, г.Пермь, ул.Барамзинной Татьяны, д.42/2, кв.37; 614046, край Пермский, г.Пермь, ул.Барамзинной Татьяны, д.42/2, кв.56; 618230, край Пермский, г.Чусовой, шт.Скальный, ул.Калинина, д.14;
---	-------	-------	----------	------	---	--	--

Пермский край, г.Чусовой, ул.Береговая, д.31; 614046, край Пермский, г.Пермь, ул.Барамзинной Татьяны, д.42/2, кв.36; 614046, край Пермский, г.Пермь, ул.Паланинцев, д.16, кв.1; 614046, край Пермский, г.Пермь, ул.Барамзинной Татьяны, д.42, кв.2, кв.1; край Пермский, г.Пермь, ул.Чердынская, д.42, кв.94; край Пермский, г.Пермь, ул.Чердынская, д.42, кв.94; 614046, край Пермский, г.Пермь, ул.Барамзинной Татьяны, д.42/2, кв.46; 614046, край Пермский, г.Пермь, ул.Барамзинной Татьяны, д.42/2, кв.3; 614046, край Пермский, г.Пермь, ул.Барамзинной Татьяны, д.42/2, кв.79; 614046, край Пермский, г.Пермь, ул.Барамзинной Татьяны, д.42, кв.2, кв.54; 614046, край Пермский, г.Пермь, ул.Барамзинной Татьяны, д.42/2, кв.33; 618120, край Пермский, Осинский р-н, г.Оса, ул.Бланки, д.22, кв.70; 614046, край Пермский, г.Пермь, ул.Барамзинной Татьяны, д.42/2, кв.78; 614033, край Пермский, г.Пермь, ул.Новосибирская, д.4, кв.36; 614087, Пермский край, г.Пермь, ул.Малкова, д.30, к.а, кв.16; 614046, край Пермский, г.Пермь, ул.Василия Камenskого, д.5, кв.22; 614046, край Пермский, г.Пермь, ул.Барамзинной Татьяны, д.42/2, кв.2; 614046, край Пермский, г.Пермь, ул.Барамзинной Татьяны, д.42/2, кв.75; DU42@mail.ru, 614046, край Пермский, г.Пермь, ул.Барамзинной Татьяны, д.42, корпус 2, кв.75; 614046, край Пермский, г.Пермь, ул.Барамзинной Татьяны, д.42, кв.2, кв.22; край Пермский, г.Пермь, ул.Челюскинцев д.23, кв.104; Пермский край, г.Пермь, Дзержинский район, пр.Якуба Колоса, д.10, кв.24; Пермский край, г.Пермь, Свердловский район, ул.Клары Петкиной, д.19а, кв.29; Пермский край, г.Пермь, ул.Барамзинной, д.42/2, кв.82; gelezob68@mail.ru, Пермский край, г.Пермь, ул.Чердынская, д.21, кв.19; Пермский край, г.Пермь, Индустриальный район, ул.Чердынская, д.21, кв.19; Пермский край, г.Пермь, Дзержинский район, ул.Барамзинной, д.42/2, кв.9

Полное наименование должности

М.П.

Подпись

инициалы, фамилия

К.В.А.И.Е.С.А.Т.С.

Земельный участок		Вид объекта недвижимости		Всего листов выписки: 16		
Земельный участок		Вид объекта недвижимости		Всего разделов: 8		
Лист №4 Раздел 3.1		Всего листов раздела 3.1: 6		Всего листов выписки: 16		
8 июня 2020г. № КУВИ-002/2020-2783235		59:01:4410752:919				
Кадастровый номер:		59:01:4410752:1033, 59:01:4410752:8				
5	1.1.5	1.1.6	276°57.7'	17.49	-	<p>614046, край Пермский, г.Пермь, ул.Барамзиной Татьяны, д.42/2, кв.31; край Пермский, г.Пермь, ул.Чердынская, д.21, кв.19</p> <p>; 614046, край Пермский, г.Пермь, ул.Барамзиной Татьяны, д.42/2, кв.37; 614046, край Пермский, г.Пермь, ул.Барамзиной Татьяны, д.42/2, кв.82; 620137, обл.Свердловская, г.Екатеринбург; ул.Данилы Зверева, д.6, кв.66; 617060, край Пермский, г.Краснокамский р-н, г.Краснокамск, ул.Нефтяная, д.3; 617472, Пермский край, г.Кунгур, ул.Бачурина, д.21а, кв.9; Пермский край, Оханский район, г.Оханск, ул.Волкова, д.76, кв.11; 614046, край Пермский, г.Пермь, ул.Барамзиной Татьяны, д.42, к.2, кв.85; 614046, край Пермский, г.Пермь, ул.Барамзиной Татьяны, д.42/2, кв.70; край Пермский, г.Березники, ул.Свободы, д.16, кв.64; 614046, край Пермский, г.Пермь, ул.Барамзиной Татьяны, д.42, к.2, кв.50; адрес отсутствует; 614046, край Пермский, г.Пермь, ул.Барамзиной Татьяны, д.42/2, кв.37; 614046, край Пермский, г.Пермь, ул.Барамзиной Татьяны, д.42/2, кв.56; 618230, край Пермский, г.Чусовой, пгт.Скальный, ул.Калинина, д.14;</p> <p>Пермский край, г.Чусовой, ул.Береговая, д.31; 614046, край Пермский, г.Пермь, ул.Барамзиной Татьяны, д.42/2, кв.36; 614046, край Пермский, г.Пермь, ул.Папанинцев, д.16, кв.1; 614046, край Пермский, г.Пермь, ул.Барамзиной Татьяны, д.42, к.2, кв.1; край Пермский, г.Пермь, ул.Чердынская, д.42, кв.94; край Пермский, г.Пермь, ул.Чердынская, д.42, кв.94; 614046, край Пермский, г.Пермь, ул.Барамзиной Татьяны, д.42/2, кв.46; Пермский край, г.Пермь, ул.Барамзиной Татьяны, д.42/2, кв.3; 614046, край Пермский, г.Пермь, ул.Барамзиной Татьяны, д.42/2, кв.3; 614046, край Пермский, г.Пермь, ул.Барамзиной Татьяны, д.42/2, кв.79; 614046, край Пермский, г.Пермь, ул.Барамзиной Татьяны, д.42, к.2, кв.54; 614046, край Пермский, г.Пермь, ул.Барамзиной Татьяны, д.42/2, кв.33; 618120, край Пермский, Осинский р-н, г.Оса, ул.Бианки, д.22, кв.70; 614046, край Пермский, г.Пермь, ул.Барамзиной Татьяны, д.42/2, кв.78; 614033, край Пермский, г.Пермь, ул.Новосибирская, д.4, кв.36; 614087, Пермский край, г.Пермь, ул.Малкова, д.30, к.а, кв.16; 614046, край Пермский, г.Пермь, ул.Василия Каменского, д.5, кв.22; 614046, край Пермский, г.Пермь, ул.Барамзиной Татьяны, д.42/2, кв.2; 614046, край Пермский, г.Пермь, ул.Барамзиной Татьяны, д.42/2, кв.75; DU42@mail.ru, 614046, край Пермский, г.Пермь, ул.Барамзиной Татьяны, д.42, корпус 2, кв.75; 614046, край Пермский, г.Пермь, ул.Барамзиной Татьяны, д.42, к.2, кв.22; край Пермский, г.Пермь, ул.Челюскинцев д.23, кв.104; Пермский край, г.Пермь, Дзержинский район, пр.Якуба Цеткин, д.19а, кв.29; Пермский край, г.Пермь, Свердловский район, ул.Клары Цеткин, д.19а, кв.29; Пермский край, г.Пермь, ул.Чердынская, д.21, кв.19; Пермский край, Пермский Индустриальный район, ул.Чердынская, д.21, кв.19; Пермский край, г.Пермь, Дзержинский район, ул.Барамзиной, д.42/2, кв.9</p>
ПОЛНОЕ НАИМЕНОВАНИЕ ДОЛЖНОСТИ				ПОДПИСЬ		
И.И.ИИИИИИ				Инициалы, фамилия		



Земельный участок

Вид объекта недвижимости

Лист №5 Раздел 3.1

Всего листов раздела 3.1: 6

Всего разделов: 8

Всего листов выписки: 16

8 июня 2020г. № КУВИ-002/2020-2783235

Кадастровый номер:

59:01:4410752:919

6	1.1.6	1.1.7	186°49,4'	33.75	-	59:01:4410752:1033, 59:01:4410752:8	614046, край Пермский, г.Пермь, ул.Барамзинной Татыяны, д.42/2, кв.31; край Пермский, г.Пермь, ул.Чердынская, д.21, кв.19 ; 614046, край Пермский, г.Пермь, ул.Барамзинной Татыяны, д.42/2, кв.37; 614046, край Пермский, г.Пермь, ул.Барамзинной Татыяны, д.42/2, кв.82; 620137, обл.Свердловская, г.Екатеринбург, ул.Даниила Зверева, д.6, кв.66; 617060, край Пермский, Краснокамский р-н, г.Краснокамск, ул.Нефтяная, д.3; 617472, Пермский край, г.Кунгур, ул.Бачурина, д.21а, кв.9; Пермский край, Оханский район, г.Оханск, ул.Волкова, д.76, кв.11; 614046, край Пермский, г.Пермь, ул.Барамзинной Татыяны, д.42, кв.2, кв.85; 614046, край Пермский, г.Пермь, ул.Барамзинной Татыяны, д.42/2, кв.70; край Пермский, г.Березники, ул.Свободы, д.16, кв.64; 614046, край Пермский, г.Пермь, ул.Барамзинной Татыяны, д.42, кв.50; адрес отсутствует; 614046, край Пермский, г.Пермь, ул.Барамзинной Татыяны, д.42/2, кв.37; 614046, край Пермский, г.Пермь, ул.Барамзинной Татыяны, д.42/2, кв.37; 614046, край Пермский, г.Пермь, ул.Барамзинной Татыяны, д.42/2, кв.56; 618230, край Пермский, г.Чусовой, пгт.Скальный, ул.Капнина, д.14;
<p>Пермский край, г.Чусовой, ул.Береговая, д.31; 614046, край Пермский, г.Пермь, ул.Барамзинной Татыяны, д.42/2, кв.36; 614046, край Пермский, г.Пермь, ул.Паганинцев, д.16, кв.1; 614046, край Пермский, г.Пермь, ул.Барамзинной Татыяны, д.42, кв.2, кв.1; край Пермский, г.Пермь, ул.Чердынская, д.42, кв.94; край Пермский, г.Пермь, ул.Чердынская, д.42, кв.94; 614046, край Пермский, г.Пермь, ул.Барамзинной Татыяны, д.42/2, кв.46; Пермский край, г.Пермь, ул.Барамзинной Татыяны, д.42/2, кв.46; 614046, край Пермский, г.Пермь, ул.Барамзинной Татыяны, д.42/2, кв.3; 614046, край Пермский, г.Пермь, ул.Барамзинной Татыяны, д.42/2, кв.79; 614046, край Пермский, г.Пермь, ул.Барамзинной Татыяны, д.42, кв.2, кв.54; 614046, край Пермский, г.Пермь, ул.Барамзинной Татыяны, д.42/2, кв.33; 618120, край Пермский, Осинский р-н, г.Оса, ул.Бианки, д.22, кв.70; 614046, край Пермский, г.Пермь, ул.Барамзинной Татыяны, д.42/2, кв.78; 614033, край Пермский, г.Пермь, ул.Новосибирская, д.4, кв.36; 614087, Пермский край, г.Пермь, ул.Малкова, д.30, кв.а, кв.16; 614046, край Пермский, г.Пермь, ул.Василия Каменского, д.5, кв.22; 614046, край Пермский, г.Пермь, ул.Барамзинной Татыяны, д.42/2, кв.2; 614046, край Пермский, г.Пермь, ул.Барамзинной Татыяны, д.42/2, кв.75; DU42@mail.ru, 614046, край Пермский, г.Пермь, ул.Барамзинной Татыяны, д.42, корпус 2, кв.75; 614046, край Пермский, г.Пермь, ул.Барамзинной Татыяны, д.42, кв.22; край Пермский, г.Пермь, ул.Чепюскинцев д.23, кв.104; Пермский край, г.Пермь, Дзержинский район, пр.Якуба Колоса, д.10, кв.24; Пермский край, г.Пермь, Свердловский район, ул.Клары Цеткин, д.19а, кв.29; Пермский край, г.Пермь, ул.Барамзинной, д.42/2, кв.82; gelez68@mail.ru, Пермский край, г.Пермь, ул.Чердынская, д.21, кв.19; Пермский край, г.Пермь, Индустриальный район, ул.Чердынская, д.21, кв.19; Пермский край, г.Пермь, Дзержинский район, ул.Барамзинной, д.42/2, кв.9</p>							
ПОЛНОЕ НАИМЕНОВАНИЕ ДОЛЖНОСТИ			ПОДПИСЬ		ИНИЦИАЛЫ, ФАМИЛИЯ		



Земельный участок

вид объекта недвижимости

Всего листов выписки: 16


Всего разделов: 8

8 июня 2020г. № КУВИ-002/2020-2783235

Кадастровый номер:

59:01:4410752:919

7	1.1.7	1.1.8	175°46.9'	7.34	-	59:01:4410752:1033	614046, край Пермский, г.Пермь, ул.Барамзиной Татьяны, д.42/2, кв.31; край Пермский, г.Пермь, ул.Чердынская, д.21, кв.19 ; 614046, край Пермский, г.Пермь, ул.Барамзиной Татьяны, д.42/2, кв.37; 614046, край Пермский, г.Пермь, ул.Барамзиной Татьяны, д.42/2, кв.82; 620137, обл.Свердловская, г.Екатеринбург, ул.Данилы Зверева, д.6, кв.66; 617060, край Пермский, Краснокамский р-н, г.Краснокамск, ул.Нефтяная, д.3; 617472, Пермский край, г.Кунгур, ул.Бачурина, д.21а, кв.9; Пермский край, Оханский район, г.Оханск, ул.Волкова, д.76, кв.11; 614046, край Пермский, г.Пермь, ул.Барамзиной Татьяны, д.42, к.2, кв.85; 614046, край Пермский, г.Пермь, ул.Барамзиной Татьяны, д.42/2, кв.70; край Пермский, г.Березники, ул.Свободы, д.16, кв.64; 614046, край Пермский, г.Пермь, ул.Барамзиной Татьяны, д.42/2, кв.59; 614046, край Пермский, г.Пермь, ул.Барамзиной Татьяны, д.42/2, кв.50; адрес отсутствует; 614046, край Пермский, г.Пермь, ул.Барамзиной Татьяны, д.42/2, кв.37; 614046, край Пермский, г.Пермь, ул.Барамзиной Татьяны, д.42/2, кв.56; 618230, край Пермский, г.Пермь, ул.Барамзиной Татьяны, д.42/2, кв.56; 618230, край Пермский, г.Чусовой, пгт Скальный, ул.Калинина, д.14; Пермский край, г.Чусовой, ул.Береговая, д.31; 614046, край Пермский, г.Пермь, ул.Барамзиной Татьяны, д.42/2, кв.36; 614046, край Пермский, г.Пермь, ул.Папанинцев, д.16, кв.1; 614046, край Пермский, г.Пермь, ул.Барамзиной Татьяны, д.42, к.2, кв.1; край Пермский, г.Пермь, ул.Чердынская, д.42, кв.94; край Пермский, г.Пермь, ул.Чердынская, д.42, кв.94; 614046, край Пермский, г.Пермь, ул.Барамзиной Татьяны, д.42/2, кв.46; Пермский край, г.Пермь, ул.Барамзиной Татьяны, д.42/2, кв.46; 614046, край Пермский, г.Пермь, ул.Барамзиной Татьяны, д.42/2, кв.3; 614046, край Пермский, г.Пермь, ул.Барамзиной Татьяны, д.42/2, кв.79; 614046, край Пермский, г.Пермь, ул.Барамзиной Татьяны, д.42, к.2, кв.54; 614046, край Пермский, г.Пермь, ул.Барамзиной Татьяны, д.42/2, кв.33; 618120, край Пермский, Осинский р-н, г.Оса, ул.Бианки, д.22, кв.70; 614046, край Пермский, г.Пермь, ул.Барамзиной Татьяны, д.42/2, кв.78; 614033, край Пермский, г.Пермь, ул.Новосибирская, д.4, кв.36; 614087, Пермский край, г.Пермь, ул.Малкова, д.30, к.а, кв.16; 614046, край Пермский, г.Пермь, ул.Василия Каменского, д.5, кв.22; 614046, край Пермский, г.Пермь, ул.Барамзиной Татьяны, д.42/2, кв.2; 614046, край Пермский, г.Пермь, ул.Барамзиной Татьяны, д.42/2, кв.75; DU42@mail.ru, 614046, край Пермский, г.Пермь, ул.Барамзиной Татьяны, д.42/2, корпус 2, кв.75
8	1.1.8	1.1.9	262°33.2'	41.67	-	59:01:4410752:831	адрес отсутствует
9	1.1.9	1.1.1	5°26.6'	96.35	-	59:01:4410752:1	данные отсутствуют



полное наименование должности	ПОДПИСАТЕЛЬ	инициалы, фамилия	КАРАУШЕВ А.А.
подпись			

Выписка из Единого государственного реестра недвижимости об объекте недвижимости
Описание местоположения земельного участка

Земельный участок	
вид объекта недвижимости	


Лист №1 Раздел 3.2	Всего листов раздела 3.2: 1	Всего разделов: 8	Всего листов выписки: 16
8 июня 2020г. № КУВИ-002/2020-2783235			
Кадастровый номер:		59:01:4410752:919	

Сведения о характерных точках границы земельного участка

Номер точки	Координаты, м		Описание закрепления на местности	Средняя квадратичная погрешность определения координат характерных точек грани земельного участка, м
	X	Y		
1	516998.37	2228005.35	Закрепление отсутствует	0.1
2	516989.3	2228073.28	Закрепление отсутствует	0.1
3	516949.86	2228068.26	Закрепление отсутствует	0.1
4	516950.37	2228058.83	Закрепление отсутствует	0.1
5	516946.56	2228058.36	Закрепление отсутствует	0.1
6	516948.68	2228041	Закрепление отсутствует	0.1
7	516915.17	2228036.99	Закрепление отсутствует	0.1
8	516907.85	2228037.53	Закрепление отсутствует	0.1
9	516902.45	2227996.21	Закрепление отсутствует	0.1
1	516998.37	2228005.35	Закрепление отсутствует	0.1

Система координат 59.2

полное наименование должности	подпись	инициалы, фамилия
-------------------------------	---------	-------------------



Выписка из Единого государственного реестра недвижимости об объекте недвижимости
Сведения о частях земельного участка

Земельный участок вид объекта недвижимости			
Лист №1	Раздел 4	Всего листов раздела 4: 1	Всего разделов: 8
8 июня 2020г. № КУВИ-002/2020-2783235		Всего листов выписки: 16	
Кадастровый номер: 59:01:4410752:919		Учетный номер части: 59:01:4410752:919/1	
Масштаб 1:300	Условные обозначения:		


полное наименование должности	подпись:	инициалы, фамилия
		КАРАУШЕВ Е.Г.

Выписка из Единого государственного реестра недвижимости об объекте недвижимости
Сведения о частях земельного участка

Земельный участок			
вид объекта недвижимости			
Лист №1	Раздел 4.1	Всего листов раздела 4.1: 1	Всего разделов: 8
8 июня 2020г. № КУВИ-002/2020-2783235		Всего листов выписки: 16	
Кадастровый номер:		59:01:4410752:919	

Учетный номер части	Площадь, м2			Содержание ограничения в использовании или ограничения права на объект недвижимости или обременения объекта недвижимости
	1	2	3	
59:01:4410752:919/1	117			Вид ограничения (обременения): Ограничения прав на земельный участок, предусмотренные статьями 56, 56.1 Земельного кодекса Российской Федерации; Реквизиты документа-основания: Постановление "О порядке установления охранных зон объектов электросетевого хозяйства и особых условий использования земельных участков, расположенных в границах таких зон" от 24.02.2009 № 160 выдан: Правительством РФ; Содержание ограничения (обременения): Ограничение в использовании объектов недвижимости в границах охранный зоны ВЛ 0.4 кВ от ТП 5227 в соответствии с Постановлением от 24.02.2009 №160 «О порядке установления охранных зон объектов электросетевого хозяйства и особых условий использования земельных участков, расположенных в границах таких зон»; Реестровый номер границы: 59.01.2.3265

ПОЛНОЕ НАИМЕНОВАНИЕ ДОЛЖНОСТИ	ПОДПИСЬ	ИНИЦИАЛЫ, ФАМИЛИЯ
-------------------------------	---------	-------------------




Выписка из Единого государственного реестра недвижимости об объекте недвижимости
Сведения о частях земельного участка

Земельный участок		
вид объекта недвижимости		
Лист №1 Раздел 4.2	Всего листов раздела 4.2: 1	Всего разделов: 8
8 июня 2020г. № КУВИ-002/2020-2783235		Всего листов выписки: 16
Кадастровый номер: 59:01:4410752:919		

Сведения о характерных точках границы части (частей) земельного участка
Учетный номер части: 59:01:4410752:919/1

Номер точки	Координаты, м		Описание закрепления на местности	Средняя квадратичная погрешность определения координат характерных точек границ земельного участка, м
	X	Y		
1	2	3	4	5
1	516995.04	2228005.03	-	-
2	516994.34	2228012.44	-	0.1
3	516990.45	2228053.82	-	0.1
4	516991.88	2228053.95	-	-
5	516998.37	2228005.35	Закрепление отсутствует	0.1
1	516995.04	2228005.03	-	-

Система координат МСК-59, зона 2



полное наименование должности	подпись	инициалы, фамилия
М.П. И.И.И.И.И.И.	И.И.И.И.И.И.	И.И.И.И.И.И.